




# Erst in die Bahn, dann auf die Piste.

Die Stadtbahn bringt Sie einfach, schnell und umweltfreundlich von der Karlsruher Innenstadt bis ins Skigebiet.

Service-Telefon: 0721 6107-5885

AVG. Bewegt alle.



# WINTER IN DER NATIONALPARK REGION



## RespektIERE Deine Grenzen

### Liebe Gäste

Der Winter an der Schwarzwaldhochstraße ist wunderschön. Sie halten sich in Lebensräumen von zahlreichen Tieren und Pflanzen auf. Man kann die Tiere zwar selten sehen, aber anhand vieler Spuren erkennen, dass sie nah sind und ihren Lebensgewohnheiten nachgehen. Tiere sollen auch zukünftig hier ihre Lebensräume haben. Deshalb bitten wir, Regeln einzuhalten.

- Immer auf den für das Winterwandern und Schneeschuhgehen markierten Wegen bleiben. Sonst werden Tiere erschreckt, fliehen und verlieren wichtige Energie, die sie zum Überleben im Winter brauchen

- Nötigen Lärm vermeiden

- In der Morgen- und Abenddämmerung, wenn Tiere besonders aktiv sind, den Wald „in Ruhe“ lassen

- Winterwanderwege sind nicht ausgeschildert – folgen Sie bitte den gebahnten Wegen

## Loipen

Nr.	Ort • Loipe	Information	Länge	Schwierigkeitsgrad
A	Ochsenkopf-Loipe	07442/6922	7,5	●●●
B4	Langenbach-Loipe	07442/6922	3,5/8	●●●
C	Schwarzenberg-Loipe	07442/6922	4,0	●●●
D	Schulungsloipe	07442/6922	2,3	●●●
E	Herrenwieser See-Loipe	07442/6922	7,6	●●●
F	Käthnerlochloipe	07442/6922	5,8	●●●
G	Obere Bettelmannskopf-Loipe	07442/6922	13,9	●●●
H	Untere Bettelmannskopf-Loipe	07442/6922	9,8	●●●
Hu	Hundsbach Loipe	07225/982160	11,0	●●●
J	Gaiskopfspur	07442/6922	9,2	●●●
K	Hundsrücknundloipe	07442/6922	16	●●●
L	Schwarzkopf-Loipe	07442/6922	7,2	●●●
M	Ruhestein-Darmstädter Hütte	07442/6922	1,9	●●●
N	Kaltenbach-Höhenloipe	07224/1030	21,5	●●●
O	Hohloh-Loipe	07224/1030	6,4	●●●
P	Skating-Rundloipe	07224/1030	5,2	●●●
Q	Grünhütten-Loipe	07224/1030	16,0	●●●
R	Teufelsmühlrunde	07224/1030	12,3	●●●
S	Rindenloipe	07224/1030	3,3	●●●
T	Tanzplatzloipe	07442/6922	1,5	●●●
U	unterer Ochsenkopfweg	07442/6922	1,0	●●●

— Loipe ●●● leicht/mittelschwer/schwer

## Skillifte

Nr.	Ort • Name	Liftanlage	Schwierigkeitsgrad	Länge	Höhendifferenz	Höhe Bergstation	Schneetelefon	Information
1	Mehlskopf I + II		●●●	800 m	200 m	1005 m	07226/1300	07226/1300 www.mehlskopf.de
2	Mehlskopf III + IV		●●●	400 m	80 m	920 m	07226/1300	07226/1300 www.mehlskopf.de
3	Hundseck		●●●	560 m	110 m	1002 m	07226/285	www.hundseck.de
4	Hundsbach		●●●	250 m	52 m	750 m	07220/281	07222/409143 www.skiclub-bischweier.de
5	Hochkopf		●●●	450 m	90 m	1025 m	07226/9209922	07226/9209922 oder 07226/289 www.hochkopf.de
6	Untermatt I + II		●●●	400 m	75 m	1000 m	07226/296	07226/919960 www.skizirkus-untermatt.de
7	Ochsenstall		●●●	250 m	100 m	1100 m	07226/296	07226/919960 www.skizirkus-untermatt.de
8	Seibelseckle		●●●	500 m	100 m	1070 m	07842/2103	07842/996762 www.skillift-seibelseckle.de
9	Darmstädter Hütte		●●●	360 m	60 m	1000 m	07842/2247	07842/2247 www.darmstaedter-huette.de
10	Ruhestein I		●●●	650 m	100 m	1030 m	07449/799	07449/91054 www.skillift-ruhestein.de
11	Ruhestein II		●●●	450 m	100 m	1030 m	07449/799	07449/91054 www.skillift-ruhestein.de
12	Vogelskopf		●●●	500–800 m	100 m	980 m	07442/121189	07449/421 www.vogelskopf.de
13	Kaltenbronn I + II		●●●	600 m	100 m	958 m	07224/2921	www.skillifte-kaltenbronn.de

Schlepplift Sessellift Flutlichtbetrieb

## Winterwanderwege

Nr.	Lage	Länge (km)	Start • Strecke / Ziel
a1	Bühler Höhengebiet	5,5–6,5	<b>Parkdeck Bühlertal-Obertal</b> a) Schwanenwasen 5,5 km b) Kohlbergwiese – Plättig 6,5 km
a2	Bühler Höhengebiet	2	<b>Plättig Sand</b>
a3	Bühler Höhengebiet	2,3	<b>Sand - Herrenwies Sand</b>
a4	Bühler Höhengebiet	3,2	<b>Plättig-Mittelfeldhütte Plättig</b>
a5	Bühler Höhengebiet	1,6	<b>Sand-Hundseck Sand</b>
b	Aschenplatz Hauerskopf	5	<b>Hundsbach</b> Parkplatz Hauerskopf
c1	Sasbachwaldener Höhengebiet	1,7	<b>Bushaltestelle Grashöhe</b> Grindeblick – Grashöhe
c2	Sasbachwaldener Höhengebiet	3	<b>Brandrüttelstraße</b> Breitenbrunnen (Einmündung auf L86)
c3	Sasbachwaldener Höhengebiet	5	<b>Breitenbrunnen</b> Schönbüch
c4	Sasbachwaldener Höhengebiet	2	<b>Untermatt</b> Ski- und Wanderheim Ochsenstall
d	Mummelsee – Hornsgrinde	1,6	<b>Mummelsee</b> Fährweg zum Turm auf der Hornsgrinde
e	Ruhestein – Darmstädter Hütte	2,3	<b>Nationalparkzentrum</b> vorbei am Lifthus zur Darmst. Hütte
f	Mühlenweg Seebach	2,5	<b>Dorf</b> Vollmer's Mühle
g	Darmstädter Hütte	2,6	<b>B500 Parkplatz Darmst. Hütte</b> zur Darmstädter Hütte
h1	Kaltenbronn Schwarzmisweg	4,2	<b>Parkplatz Schwarzmis</b> (Rundweg)
h2	Kaltenbronn Torfweg	2,9	<b>Parkplatz Schwarzmis</b> (Rundweg)
h3	Kaltenbronn Hohlohgrundweg	4	<b>Parkplatz Kaltenbronn</b> (Rundweg)
h4	Kaltenbronn Postweg	6	<b>Parkplatz Kaltenbronn</b> (Rundweg)

— Winterwanderwege

Winterwanderwege werden ab ca. 10 cm Schneehöhe geräumt

## Eislauf // Eisstockschießen // Kartfahren // Eishockey

- Kunsteisbahn am Wiedenfelsen**  
Tel. 07226/282 • www.kunsteisbahn-wiedenfelsen.de  
Geöffnet Mitte November bis Ende Februar  
**Öffnungszeiten:**  
(außer der Ferien) Fr, 13–18 Uhr; Sa u. So, Feiertags 10–18 Uhr  
(in den Ferien) Mo–So, 10–18  
**Gruppen auf Voranmeldung**
- Eisstockschießen mit Voranmeldung
- Buchbar Mo–Do ganztägig (außerhalb der Ferienzeit) und Fr–So, 18–24 Uhr
- Eishockey „Eishockey-Special“ So 8–10 Uhr und auf Anfrage

## Tourist-Infos

<b>Tourist-Information Bühl</b> www.buehl-buehlertal-ottersweier.de	07223/935332
<b>Tourist-Information Bühlertal</b> www.buehl-buehlertal-ottersweier.de	07223/710180
<b>Tourist-Information Sasbachwalden</b> www.sasbachwalden.de	07841/1035
<b>Tourist-Information Seebach</b> www.seebach.de - Schneetelefon 07842/948340	07842/948320
<b>Tourist-Information Gernsbach</b> www.gernsbach.de	07224/64444
<b>Tourist-Information Forbach</b> www.forbach.de	07228/390

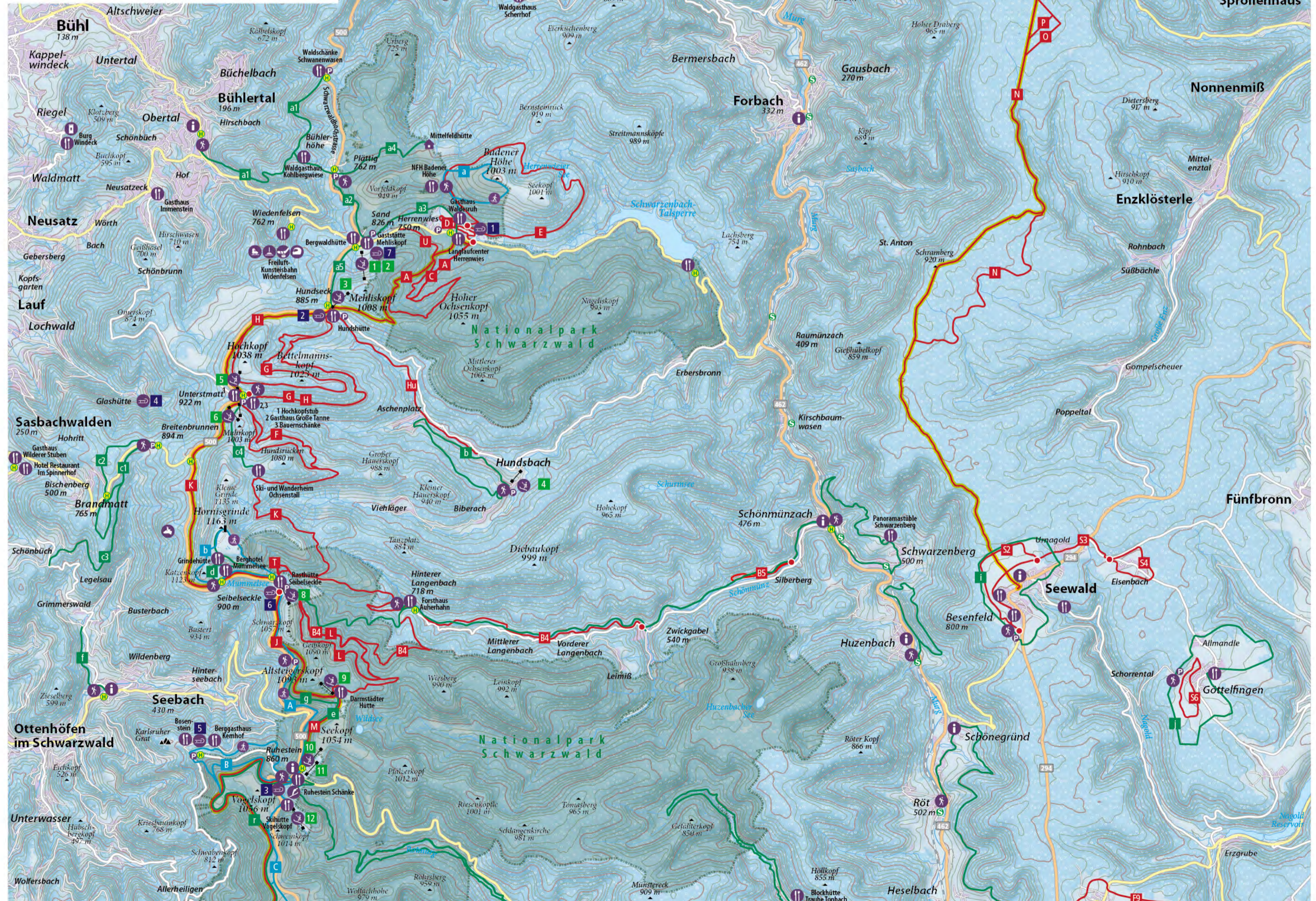
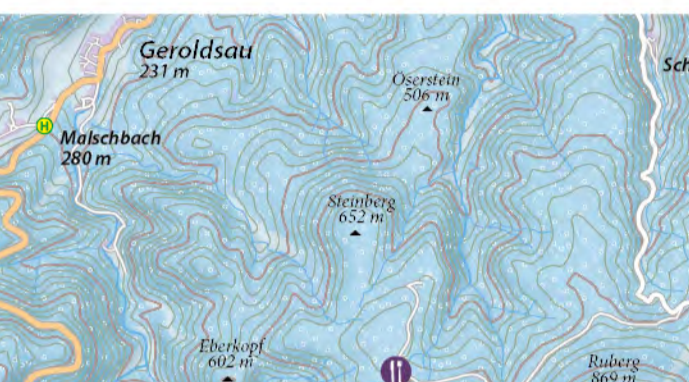
## Schneeschuhstrecken

Nr.	Weg	Länge (km)	Start • Strecke / Ziel
a	Schneeschuhtrail Badener Höhe	4,5	<b>Herrenwies Kirche</b>
b	Hornsgrinde-Runde	5,2	<b>Seibelseckle</b> Bismarckturm, Hornsgrinde, Mummelsee, Seibelseckle

— Schneeschuhstrecke

## Rodelhänge

1	Herrenwies	100 m	07442/6922
2	Hundseck	110 m	07226/285
3	Ruhestein	300 m	07442/841444
4	Lauf/Ortsteil Glashütte	350 m	07841/20060
5	Kernhof Seebach	200 m	07842/3692
6	Seibelseckle	500 m	07842/2103
7	Mehlskopf (Ganzjahresbobbahn)	1000 m	07226/1300
8	Gernsbach/Kaltenbronn	150 m	07224/2921
	Gernsbach/Kaltenbronn (Bergaufrodeln)	600 m	07224/2921
9	Moosbronn	120 m	07225/982160
10	Rote Lache	200 m	07225/982160





## Loipen

Nr.	Ort • Loipe	Information	Länge (km)	Schwierigkeitsgrad
B2	(kleine) Zollstockloipe	07442/6922	3,4/7,2	●●●
B3	Dorfloipe, Reichtmurgloipe, WM Loipe, Flucht-Loipe, Tunnel-Loipe, Fam. Loipe	07442/6922	1,6–5,7	●●●●
B4	Langenbach-Loipe	07442/6922	3,5/8	●●●●
B5	Taichert-Loipe	07442/6922	3,5	●●●●
F1	Kienbergspur	07442/6922	6	●●●●
F16	Steinwaldspur	07442/6922	4	●●●●
F16	Rundspur Lauterbad	07441/860170	1,8	●●●●
F2	Kniebis-Läuferbrunnen	07442/6922	10,7	●●●●
F3	Abendwiesspur	07442/6922	13,7	●●●●
F4	Zwieselbergspur	07442/6922	4,4	●●●●
F6	Kniebis-Loipe	07442/6922	7,6	●●●●
F7	Kniebis-Nachtloipe	07442/6922	2,4	●●●●
F8	Rundspur-Musbach	07442/6922	6,5	●●●●
F9	Rundloipe Igersberg	07442/6922	4,5	●●●●
F10	Kiddy Loipe	07442/6922	0,7	●●●●
L1	Schömberspur	07446/950460	7,2	●●●●
L2	Loßburger Steinwaldspur	07446/950460	7	●●●●
L3	Büchenbergspur	07446/950460	3,5	●●●●
L4	Skater-Loipe	07446/950640	1,3	●●●●
S2	Besenfelder Spur	07447/94600	5	●●●●
S3	Lerchspur	07447/94600	2	●●●●
S6	Göttelfinger Loipe	07447/94600	2,5	●●●●
Y2	Freiersberger Loipe	07806/9100-0	3–11	●●●●●
Y4	Gütschkopfloipe	07806/9100-0	5	●●●●●
J	Gaiskopf-Spur	07442/6922	9,2	●●●●●
L	Schwarzkopf-Loipe	07442/6922	7,2	●●●●●

— Loipe ●●● leicht/mittelschwer/schwer

## Skilifte

Nr.	Ort • Name	Lifanlage	Schwierigkeitsgrad	Länge	Höhendifferenz	Höhe Bergstation	Schneetelefon	Information
5	Hochkopf		●	450 m	90 m	1040 m	07226/9209922	07226/9209922 oder 07226/289 www.hochkopf.de
6	Unterstamm I und II		●	420 u. 450 m	75 m	1000 m	07226/91996	www.untersstamm.de
8	Seibelseckle		●	500 m	100 m	1070 m	07842/2103	07842/996762 oder 2103 www.skiift-seibelseckle.de
9	Darmstädter Hütte		●	360 m	60 m	1000 m	07842/2247	07842/2247 www.darmstaedter-huette.de
10	Ruhestein I		●	600 m	100 m	1030 m	07449/799	07449/91054 www.skiift-ruhestein.de
11	Ruhestein II		●	450 m	100 m	1030 m	07449/799	07449/91054 www.skiift-ruhestein.de
12	Vogelskopf (Ruhestein)		●	500 m	100 m	980 m	07442/121189	07449/421 www.vogelskopf.de
13	Zufucht		●	400 m	70 m	970 m	07442/121189	07804/514 www.vogelskopf.de
14	Kniebis-Lamm		●	350 m	40 m	960 m	07442/121189	07442/81203 www.vogelskopf.de
15	Holzwald		●	350 m			07440/913940	
16	Klosterreichenb. • Rosenberg		●	170 m	65 m	620 m	07442/841444	07442/3636 www.dg-klosterreichenbach.de
17	Lauterbad • Stokinger		●●	800 m	120 m		07441/572743	www.wintersport-stokinger.de

Schlepplift Sessellift Flutlichtbetrieb ● leicht ●● mittelschwer ●●● schwer

Rettungsdienst: Tel 112 Bergwacht: Tel 112

## Impressum:

Herausgeber  
Landratsamt Freudenstadt – Tourismus • Herrenfelder Str. 14  
72250 Freudenstadt • Fon 07441 / 920-1905  
www.landkreis-freudenstadt.de  
Landkreis Rastatt – Amt für Strukturförderung • Am Schlossplatz 5  
76437 Rastatt • Fon 07222 / 318-3108  
www.tourismus.landkreis-rastatt.de  
Gesamtherstellung (Stand 2020)  
© mapsolutions GmbH • Agentur & Verlag  
76228 Karlsruhe • Fon 0721 / 49017620 • www.mapsolutions.de

## Mit Bahn und Bus zum Wintersport

Aktuelle Fahrpläne finden Sie unter [www.kvv.de](http://www.kvv.de) für die Anreise über das Murgtal, über Baden-Baden und über Bühl/Bühlertal sowie unter [www.ortenalinie.de](http://www.ortenalinie.de) für die Anreise von Freudenstadt, über das Renchtal, das Achertal und Achern/Sasbachwalden. Fahrplanauskunft auch unter [www.efa-bw.de](http://www.efa-bw.de)

„Für Besuchende des Nationalparks Schwarzwald haben die Verkehrsverbände KVV, TGO und VGF ein Tagesticket für den ÖPNV im Nationalpark erarbeitet. Weitere Informationen zum Nationalpark-Ticket finden Sie auf den Webseiten der Verkehrsverbände oder des Nationalparks.“

## Tourist-Infos

**Baiersbronn Touristik**  
[www.baiersbronn.de](http://www.baiersbronn.de)  
• Klosterreichenbach  
• Mittelal  
• Oberal  
• Schönmünzach

Wander-Informationszentrum 07442/841466

**Freudenstadt Tourismus**  
[www.freudenstadt.de](http://www.freudenstadt.de) 07441/8640

**Besuchszentrum Schwarzwaldhochstraße**  
[www.kniebis.de](http://www.kniebis.de) 07442/7570

**Loßburg Information**  
[www.loßburg.de](http://www.loßburg.de) 07446/950460

**Seewald Touristik**  
[www.seewald.eu](http://www.seewald.eu) 07447/946011

**Tourist-Information Bad Rippoldsau-Schapbach**  
[www.bad-rippoldsau-schapbach.de](http://www.bad-rippoldsau-schapbach.de) 07447/913940

**Tourist-Info Bad Peterstal-Griesbach**  
[www.bad-peterstal-griesbach.de](http://www.bad-peterstal-griesbach.de) 07806/91000

**Tourist-Information Seebach**  
[www.seebach.de](http://www.seebach.de) – Schneetelefon 07842/948340 07842/948320

**Tourist-Information Oberwolfach**  
[touristinfo@oberwolfach.de](mailto:touristinfo@oberwolfach.de) 07834/838311

## Eislauf // Eisstockschießen

**Eislaufhalle • Baiersbronn**  
Anfang November bis März  
Mo 14–19 Uhr, Di–Fr 14–21 Uhr, Sa 10–21 Uhr,  
So + Fei 10–19 Uhr, 24. + 25.12. geschl., 26.12. 10–19 Uhr,  
1.1. 14–19 Uhr, Ferien Mo–Fr ab 10 Uhr

**Eisstockschießen • Baiersbronn**  
mit vorheriger Anmeldung  
Mo 10:30–12:00 u. 14:00–15:30 Uhr  
Di–Fr 10:30–12:00, 14:00–15:30, 19:00–20:30 Uhr  
Sa 10:30–12:00 Uhr  
So + Ferien kein Eisstockschießen

## Rodelhänge

11	Obertal	150 m	07442/841444
12	Buhlbach	150 m	07442/841444
13	Freiersberg	500 m	07806/91000
14	Schanzenplatz	600 m	07806/91000
15	Dollenberg	1000 m	07806/780
16	Kniebis, Skistadion	400 m	07442/7570
17	Musbach	Lulse-Meyer-Platz, P Segelfluggelände	200 m 07441/864730
18	Zwieselberg	150 m	07441/864730
19	Loßburg-Schömburg	200 m	07446/950460
20	Loßburg Vogteiturm	200 m	07446/950460
21	Klosterreichenbach	200 m	07442/841444

## Schneeschuhstrecken

Nr.	Weg	L (km)	Start • Strecke / Ziel
A	Ruhestein – Mummelsee	6,4	Parkplatz Nationalparkzentrum
B	Ruhestein – Bosensteiner Eck	6,6	Ruhestein Mannheimer Hütte, Bosensteiner Eck und zurück zum Ruhestein
b	Hornisgrinde-Runde	5,2	Seibelseckle Bismarckturm, Hornisgrinde, Mummelsee, Seibelseckle
C	Ruhestein Schillkopf	4,7	Parkplatz Nationalparkzentrum
D	Glashütte Buhlbach	4,9	Parkplatz Glashütte
E	Weierplatz Bad Griesbach	6,3	Parkplatz Weierplatz
F	Kniebis	2–5,5	Kniebis Lammlift
G	Loßburg	3,3	Parkplatz gegenüber Bärenkreuz
H	Loßburg-Hinterrottenberg	2,7	Parkplatz Walter-Hof
I	Bad Peterstal-Griesbach	5,6	Parkplatz Freiersberg

— Schneeschuhstrecke

	Loipe (mit Startpunkt)		Tourist-Information / Einkehr
	Fernskiwanderweg		Eislaufbahn / Eisstockschießen
	Schneeschuhwanderweg (Startpunkt)		Rodelbahn / Skisprungszschanze
	Winterwanderweg (Startpunkt)		Parkplatz / Schutzhütte / Wildgehege
	Skiift		

Maßstab 1:65 000  
0 1000m

