




-  Zone I
-  Zone II
-  Zone III

Wasserschutzgebiet Schwarzbrunnen

ZV Wasserversorgung Schwarzbrunnen

Grundlage: Daten aus dem Räumlichen Informations- und Planungssystem (RIPS) der Landesanstalt für Umweltschutz Baden-Württemberg

Landratsamt Freudenstadt
 Amt für Wasserwirtschaft und Bodenschutz

Stand Oktober 2005

Verordnung

des Landratsamtes Freudenstadt

zum Schutz des Grundwassers im Einzugsgebiet der Wassergewinnungsanlagen »Tiefbrunnen Edelweiler«, »Tiefbrunnen 3« und »Tiefbrunnen Schwarzbrunnen« des Zweckverbandes Wasserversorgung Schwarzbrunnen, Sitz Pfalzgrafenweiler, sowie der »Bärnbachquelle« der Stadt Freudenstadt (LfU-Nr. 204)

vom 14. September 1999

Es wird verordnet aufgrund von

1. § 19 Abs. 1 und 2 des Wasserhaushaltsgesetzes (WHG) in der Fassung vom 12. November 1996 (BGBl. I S. 1695),
2. § 24 Abs. 1 und § 110 Abs. 1 des Wassergesetzes (WG) in der Fassung vom 1. Januar 1999 (GBl. S.1):

§ 1

Räumlicher Geltungsbereich

- (1) Im Interesse der öffentlichen Wasserversorgung wird zum Schutz des Grundwassers im Einzugsgebiet der Wassergewinnungsanlagen »Tiefbrunnen Edelweiler«, »Tiefbrunnen 3«, »Tiefbrunnen Schwarzbrunnen« des Zweckverbandes Wasserversorgung Schwarzbrunnen sowie der »Bärnbachquelle« der Stadt Freudenstadt

koordinatenmäßige Lage

Bezeichnung	Hochwert	Rechtswert	Gemarkung	Flst.Nr.
Tiefbrunnen Edelweiler	5379687,07	3460406,77	Seewald-Göttelfingen	1128/1
Tiefbrunnen 3	5379311,96	3460869,35 Göttelfingen	Seewald-	1124/4
Tiefbrunnen Schwarzbrunnen	5379097,82	3460805,37	Freudenstadt-Igelsberg	160/1
Bärnbachquelle	5378960,00	3459260,00 Igelsberg	Freudenstadt-	300 und 308/1

ein Wasserschutzgebiet (LfU-Nr. 204) festgesetzt.

- (2) Das Wasserschutzgebiet gliedert sich in die Weitere Schutzzone (Zone III), in die Engere Schutzzone (Zone II) und in den Fassungsbereich (Zone I).

- (3) Das Wasserschutzgebiet umfaßt eine Fläche von 1.924 ha.

Davon als Zonen I und II: 481 ha,
davon als Zone III: 1.443 ha.

- (4) Das Wasserschutzgebiet erstreckt sich auf die Gemarkungen Seewald-Besenfeld, Seewald-Erzgrube, Seewald-Göttelfingen, Seewald-Hochdorf, Freudenstadt-Igelsberg, Freudenstadt-Unter-/Obermusbach, Pfalzgrafenweiler-Kälberbrunn und umfaßt folgende Gewanne (ganz oder teilweise):

Die Zone III:	<u>Gemarkung Seewald-Besenfeld</u>	Kirchbühl, Kirchbühlwald, Eichen, Hasengrund, Hirschkopfburg, Rindelteich
	<u>Gemarkung Seewald-Erzgrube</u>	Eschenried, Weiler Wald, Stutzberg, Im Stutztal, Brandigberg, Stutztal, Nagoldwiesen
	<u>Gemarkung Seewald-Göttelfingen</u>	Hartberg, Hart, Fußmähder Wald, Nagoldtal
	<u>Gemarkung Freudenstadt-Igelsberg</u>	Elsenbrunnen, Stutzwald, Stutzwiesen, Stutztal, Leimenlachen, Hornäcker, Mühlhalden, Schnittäcker, Haldenäcker, Löchle, Löchlesberg, Wolfsfeld, Falket, Reutäcker, Hofwiesen, Gersbürräcker, Bärenloch, Hintere Wanne, Wäldle, Hart, Mühlwiesen, Hausäcker, Hartäcker, Langäcker, Wasen, Hilpertsberg, Trischelwald
	<u>Gemarkung Freudenstadt-Unter-/Obermusbach</u>	Stutzwald
	<u>Gemarkung Pfalzgrafenweiler-Kälberbrunn</u>	Stutzberg, Eschenried

Die Zone II:	<u>Gemarkung Seewald-Besenfeld</u> <u>Gemarkung Seewald-Erzgrube</u> <u>Gemarkung Seewald-Göttelfingen</u> <u>Gemarkung Seewald-Hochdorf</u> <u>Gemarkung Freudenstadt-Igelsberg</u>	Hilpertsberg, Kirchbühlwald Stutztal, Nagoldwiesen Hartberg, Hart, Nagoldtal Heidenberg Bärenbachwiesen, Reutewald, Leimenlachen, Mühlhalden, Mühlwiesen, Hilpertsberg, Nagoldwiesen, Buchrainwiesen, Buchrain, Hart, Trischelwald, Stelpertsberg
Die Zone I:	<u>Gemarkung Seewald-Göttelfingen</u> <u>Gemarkung Freudenstadt-Igelsberg</u>	Nagoldtal Buchrain, Bärenbachwiesen

Die genauen Grenzen des Wasserschutzgebiets und seiner Schutzzonen ergeben sich aus der Übersichtskarte im Maßstab 1:25.000, in der die Zone III dunkelgrün, die Zone II gelb und die Zone I rot angelegt sind, und den Flurkarten im Maßstab 1:2.500, in denen die Zonenabgrenzungen gerastert dargestellt sind (Anlagen 4.1-4.23).

Bei Rasterdarstellung ist die Zonenabgrenzung wie folgt dargestellt:

- Abgrenzung zwischen Wasserschutzgebiet und Außenbereich mit 6,3 mm breitem Rasterband (die Bandierung erfolgt innerhalb des Wasserschutzgebietes und umfaßt alle Zonen mit Ausnahme der Zone I);
- Abgrenzung zwischen den Zonen II und III mit 2,8 mm breitem Rasterband (die Bandierung erfolgt im Bereich der Zone II);
- die Zone I wird mit Flächenraster dargestellt.

Die Rasterdarstellung ist auf den Flurkarten erläutert.

(5) Die Schutzgebietskarten sind Bestandteil dieser Verordnung.

Die Verordnung mit Schutzgebietskarten ist nach ihrer Verkündung beim Landratsamt Freudenstadt, beim Bürgermeisteramt Seewald, beim Bürgermeisteramt der Großen Kreisstadt Freudenstadt und beim Bürgermeisteramt Pfalzgrafenweiler zur kostenlosen Einsicht durch jedermann während der Sprechzeiten niedergelegt.

§ 2

Schutzbestimmungen der Schutzgebiets- und Ausgleichs-Verordnung sowie der Klärschlammverordnung

- (1) Im Wasserschutzgebiet gelten die Schutzbestimmungen der Verordnung des Umweltministeriums über Schutzbestimmungen in Wasser- und Quellenschutzgebieten und die Gewährung von Ausgleichsleistungen (Schutzgebiets- und Ausgleichs-Verordnung - SchALVO -) vom 8. August 1991 (GBl. S. 545) in der jeweils geltenden Fassung.
- (2) Beim Verwenden und Verwerten von Klärschlamm sind die Bestimmungen der Klärschlammverordnung vom 15.4.1992 (BGBl. I. S. 912) in der jeweils geltenden Fassung zu beachten.
- (3) Inhaltsgleiche oder weitergehende Anordnungen dieser Verordnung bleiben unberührt.

§ 3

Schutz des Fassungsgebietes (Zone I)

- (1) Die Zone I darf nur von den Eigentümern und den Nutzungsberechtigten der Grundstücke, von den Bediensteten des Zweckverbandes Wasserversorgung Schwarzbrunnen und der Stadt Freudenstadt, der Wasserbehörden, des Geologischen Landesamts und der Gesundheitsbehörden sowie von denjenigen Personen, denen ein Betretungsrecht aufgrund sonstiger gesetzlicher Bestimmungen zusteht, betreten werden. Von Dritten darf die Zone I nur mit Zustimmung des Zweckverbandes Wasserversorgung Schwarzbrunnen und der Stadt Freudenstadt betreten werden.
- (2) In der Zone I sind neben den nach der Schutzgebiets- und Ausgleichs-Verordnung (SchALVO) gestatteten Maßnahmen nur Maßnahmen der Wassergewinnung und der Wasserversorgung zulässig.

§ 4

**Schutz der Engeren und Weiteren Schutzzone
(Zonen II und III)**

Für die Engere und Weitere Schutzzone (Zonen II und III) gelten die Regelungen in den §§ 5-8.

§ 5

Landwirtschaftliche, gartenbauliche und forstwirtschaftliche Nutzung

Neben den Schutzbestimmungen nach § 2 gelten folgende Regelungen:

	Engere Schutzzone II	Weitere Schutzzone III
1. Verwenden von Pflanzenschutzmitteln in oder an oberirdischen Gewässern		verboten
2. Aufbringen von Pflanzenschutzmitteln mit Flugzeugen oder Hubschraubern		verboten
3. Lagern von Pflanzenschutzmitteln, Zubereitung der Behandlungsflüssigkeiten und Befüllung von Pflanzenschutzgeräten	verboten	zulässig innerhalb geeigneter Einrichtungen
4. Lagern von Handelsdünger, ausgenommen vorübergehendes Lagern von Kalk	verboten	zulässig in geeigneten Einrichtungen
5. Lagern von Festmist und Siliergut	verboten	zulässig sind das Lagern in dichten Anlagen, Wickelballensilage, geeignete Foliensilos und die vorübergehende Zwischenlagerung von Festmist für eine ordnungsgemäße Aufbringung auf angrenzenden Flächen
6. Lagern von Jauche, Gülle und Gärssaft	verboten	zulässig in dichten Anlagen
7. Errichten und Erweitern von Festmist- und Silageanlagen sowie von Anlagen zum Lagern und Abfüllen von Jauche, Gülle und Gärssaft	verboten	verboten sind das Errichten und Erweitern von Anlagen zum Lagern und Abfüllen von Jauche, Gülle und Gärssaft mit einem Volumen von mehr als 15 m ³ , wenn sie nicht mit den erforderlichen Kontrolleinrichtungen zur Leckerkennung ausgestattet werden.
8. Errichten und Erweitern von Kleingartenanlagen	verboten	
9. Errichten und Erweitern von Stallungen	verboten	zulässig, wenn die baulichen und technischen Einrichtungen dem Stand der Technik entsprechen
10. Standweide	zulässig bis zu einer Beweidungszeit von max. 1 Woche je Aufwuchs	
11. Anlegen oder Erweitern von Drainagen und Vorflutgräben	verboten	verboten, ausgenommen bei Bau und Unterhaltung von Feld- und Waldwegen
12. Kettenschmieröle für Motorsägen	zulässig sind nur biologisch schnell abbaubare und insbesondere mit dem Umweltzeichen »Blauer Engel« ausgezeichnete Kettenschmierstoffe	
13. Behandlung von Stammholz mit Pflanzenschutzmitteln	zulässig nach Maßgabe des Positivkatalogs (Anlage 2 zur SchALVO)	
14. Anlegen und Erweitern von Holznaßlagerplätzen	verboten	

§ 6

Wassergefährdende Stoffe, Abwasser, Abfall

Es gelten folgende Regelungen:

	Engere Schutzzone II	Weitere Schutzzone III
1. Umgang mit wassergefährdenden Stoffen im Sinne von § 25 WG außerhalb landwirtschaftlicher, gartenbaulicher und forstwirtschaftlicher Nutzung	verboten	zulässig, wenn eine Verunreinigung des Grundwassers oder eine sonstige nachteilige Veränderung seiner Eigenschaften nicht zu besorgen ist
2. Errichten und Erweitern von Anlagen zum Umgang mit wassergefährdenden Stoffen im Sinne von § 19 g Abs. 1 WHG mit Ausnahme von Anlagen zur Entsorgung von Abfällen und Reststoffen (vgl. § 6 Nr. 18)	verboten	zulässig sind das Errichten und Erweitern <ul style="list-style-type: none"> □ von Anlagen mit Auffangraum, der das in der Anlage vorhandene Volumen wassergefährdender Stoffe aufnehmen kann, das bei Betriebsstörungen ohne Berücksichtigung automatischer Sicherheitssysteme oder entsprechender Gegenmaßnahmen maximal freigesetzt werden kann oder □ von doppelwandigen Anlagen mit Leckanzeigergerät, sofern das Errichten oder Erweitern nach Maßgabe der VAwS in der jeweils geltenden Fassung erfolgt und wenn eine Verunreinigung des Grundwassers oder eine sonstige nachteilige Veränderung seiner Eigenschaften nicht zu besorgen ist.
3. Errichten und Erweitern von Anlagen zum Umschlagen wassergefährdender Stoffe im Sinne von § 19 g Abs. 2 WHG (1. Alt.) mit Ausnahme von Anlagen zum Umschlagen von Abfällen und Reststoffen (vgl. § 6 Nr. 18)	verboten	zulässig, wenn eine Verunreinigung des Grundwassers oder eine sonstige nachteilige Veränderung seiner Eigenschaften nicht zu besorgen ist
4. Errichten und Erweitern von Anlagen zum Speichern wassergefährdender Stoffe in unterirdischen Hohlräumen	verboten	
5. Errichten und Erweitern von Rohrleitungsanlagen zum Befördern wassergefährdender Stoffe im Sinne von § 19 a WHG und § 25 a WG	verboten	
6. Errichten und Erweitern von Umspannstationen	verboten	zulässig, wenn eine Verunreinigung des Grundwassers oder eine sonstige nachteilige Veränderung seiner Eigenschaften nicht zu besorgen ist
7. Umgang mit radioaktiven Stoffen	verboten	zulässig nach Maßgabe der Strahlenschutzverordnung
8. Errichten und Erweitern von Abwasserbehandlungsanlagen	verboten	verboten, ausgenommen sind das Erweitern von Sammelkläranlagen sowie das Errichten und Erweitern von Kleinkläranlagen bei erhöhten Anforderungen an Bauausführung und Dichtheit, Regenwasserbehandlungsanlagen und betrieblichen Vorbehandlungsanlagen
9. Bau von Abwasserkanälen und -leitungen	verboten	zulässig bei erhöhten Anforderungen an Bauausführung und Dichtheitsprüfung
10. Betrieb von Abwasserkanälen und -leitungen	verboten	zulässig ist der Betrieb dichter Abwasserkanäle und -leitungen, sofern diese in angemessenen Zeitabständen auf Dichtheit geprüft werden
11. Versickern und Versenken von Abwasser	verboten, ausgenommen ist das breitflächige Versickern des auf land- und forstwirtschaftlichen Wegen anfallenden Niederschlagswasser über belebte Bodenschichten	verboten, ausgenommen sind das Versickern des Niederschlagswassers von Dachflächen, wenn eine Verunreinigung des Grundwassers oder eine nachteilige Veränderung seiner Eigenschaften nicht zu besorgen ist, das breitflächige Versickern des auf land- und forstwirtschaftlichen Wegen anfallenden Niederschlagswassers über belebte Bodenschichten sowie bei günstiger Untergrundbeschaffenheit auch das breitflächige Versickern des auf sonstigen Verkehrsflächen anfallenden Niederschlagswassers über belebte Bodenschichten
12. Verwertung von Bodenaushub	verboten	zulässig, wenn eine Verunreinigung des Grundwassers oder eine sonstige nachteilige Veränderung seiner Eigenschaften nicht

	Engere Schutzzone II	Weitere Schutzzone III
		zu besorgen ist
13. Wiedereinbau von Bodenmaterial aus dem Bereich einer Altlast oder eines Schadensfalles am Ort der Entnahme	verboten	zulässig, wenn eine Verunreinigung des Grundwassers oder eine sonstige nachteilige Veränderung seiner Eigenschaften nicht zu besorgen ist
14. Aufbringen von Grüngut und Bioabfallkompost	verboten	zulässig, wenn eine Verunreinigung des Grundwassers oder eine sonstige nachteilige Veränderung seiner Eigenschaften nicht zu besorgen ist
15. Verwenden von teerhaltigem Straßenaufbruch im Straßenbau	verboten	verboten, ausgenommen ist der Wiedereinbau an Ort und Stelle außerhalb von Ortschaften, wenn die Umweltverträglichkeit des eingebauten Materials gewährleistet ist und die betreffenden Straßenabschnitte dokumentiert werden
16. Verwenden von teerfreiem Straßenaufbruch und Bauschutt im Straßenbau	verboten	zulässig ist das Verwenden von aufbereitetem Material, wenn dessen Umweltverträglichkeit gewährleistet ist
17. Verwenden von auswasch- oder auslaugbaren und wassergefährdenden Materialien beim Bau von Straßen und Wegen, Anlagen des Wasser-, Schienen- und Luftverkehrs und von Lärmschutzdämmen sowie für Aufschüttungen, soweit nicht bei § 6 Nrn. 12-16 erfaßt		verboten
18. Errichten und Erweitern von Anlagen zur Entsorgung von Abfällen und Reststoffen	verboten, ausgenommen Anlagen zur Kompostierung im Hausgarten	verboten, ausgenommen Recyclinghöfe und Sortieranlagen für Haus-, Sperr- und Gewerbemüll, Kompostierungsanlagen für Grünabfälle und Biomüll, Umschlaganlagen für Hausmüll und hausmüllähnliche Produktionsrückstände, Abfallzwischenlager und Abfallvorbehandlungsanlagen bei den in der Schutzzone ansässigen Betrieben, Anlagen zur Vor-Ort-Behandlung von kontaminiertem Erdaushub, Bauschutt und Straßenaufbruch im Rahmen von Altlastsanierungen, Umschlag- und Behandlungsanlagen für verwertbaren Bodenaushub, Bauschutt und Straßenaufbruch sowie Deponien für unbelasteten Erdaushub, mineralischen Straßenaufbruch und mineralisches Abbruchmaterial von Wohn- und Bürogebäuden mit Basisabdichtung und Sickerwassererfassung, wenn eine Verunreinigung des Grundwassers oder eine nachteilige Veränderung seiner Eigenschaften nicht zu besorgen ist

§ 7

Bauliche Nutzung

Es gelten folgende Regelungen:

	Engere Schutzzone II	Weitere Schutzzone III
1. Errichten und Erweitern von Tunnel- und Stollenbauten sowie Kavernen		verboten
2. Baustelleneinrichtungen, Baustofflager und Wohnunterkünfte für Baustellenbeschäftigte	verboten	zulässig, wenn eine Verunreinigung des Grundwassers oder eine sonstige nachteilige Veränderung seiner Eigenschaften nicht zu besorgen ist
3. Errichten und Erweitern von sonstigen baulichen Anlagen	verboten	zulässig, wenn eine Verunreinigung des Grundwassers oder eine sonstige nachteilige Veränderung seiner Eigenschaften nicht zu besorgen ist
4. Ausweisung von Baugebieten	verboten	zulässig, wenn in den Festsetzungen zum Bebauungsplan auf die Bestimmungen dieser Rechtsverordnung hingewiesen wird und soweit Belange der Grundwasserneubildung der geplanten Bebauung nicht entgegenstehen
5. Neu-, Um- und Ausbau von Straßen mit Ausnahme von Feld- und Waldwegen	verboten	zulässig, wenn die erforderlichen Schutzvorkehrungen gegen eine Verunreinigung des Grundwassers oder eine sonstige nachteilige Veränderung seiner Eigenschaften getroffen werden.
6. Neu-, Um- und Ausbau von Feld- und Waldwegen	verboten	

	Engere Schutzzone II	Weitere Schutzzone III
7. Neu-, Um- und Ausbau von Gleisanlagen des schienengebundenen Verkehrs	verboten	verboten sind das Errichten und Erweitern von Rangier- und Güterbahnhöfen
8. Anlegen und Erweitern von Sportplätzen	verboten	
9. Errichten und Erweitern von Campingplätzen	verboten	zulässig, wenn die geordnete Abfall- und Abwasserentsorgung gewährleistet ist
10. Anlegen und Erweitern von Friedhöfen		verboten
11. Anlegen und Erweitern von Flugplätzen		verboten

§ 8 Sonstige Nutzung

Es gelten folgende Regelungen:

	Engere Schutzzone II	Weitere Schutzzone III
1. Maßnahmen, die eine wesentliche Verminderung der Grundwasserneubildung oder des nutzbaren Dargebots zur Folge haben sowie Erschließen von Grundwasser		verboten
2. Oberirdisches Gewinnen von Steinen und Erden sowie sonstige Abgrabungen, Einschnitte und Erdaufschlüsse mit Ausnahme von Erdaufschlüssen zur Altlastenerkundung und -sanierung sowie von Bohrungen (vgl. § 8 Nr. 3)	verboten	verboten sind das oberirdische Gewinnen von Steinen und Erden sowie sonstige großflächige Abgrabungen, Einschnitte und Erdaufschlüsse, wenn dadurch das Grundwasser angeschnitten wird oder keine ausreichende Grundwasserüberdeckung erhalten bleibt
3. Bohrungen	verboten	zulässig, wenn eine Verunreinigung des Grundwassers oder eine sonstige nachteilige Veränderung seiner Eigenschaften nicht zu besorgen ist
4. Sprengungen	verboten	zulässig, wenn das Grundwasser nicht angeschnitten wird und eine Verunreinigung des Grundwassers oder eine sonstige nachteilige Veränderung seiner Eigenschaften nicht zu besorgen ist
5. Untertageabbau von Bodenschätzen		verboten
6. Betreiben von Tontaubenschießanlagen	verboten	verboten, wenn Bleischrot verwendet wird
7. Militärische Übungen außerhalb von Standort- und Truppenübungsplätzen sowie Übungen des Zivilschutzes	verboten, ausgenommen sind Bewegungen zu Fuß, das Durchfahren mit Radkraftfahrzeugen auf klassifizierten Straßen und das oberirdische Verlegen von Feldkabeln	zulässig, wenn eine Verunreinigung des Grundwassers oder eine sonstige nachteilige Veränderung seiner Eigenschaften nicht zu besorgen ist
8. Anlegen und Erweitern von Standort- und Truppenübungsplätzen	verboten	zulässig, wenn die erforderlichen Schutzvorkehrungen gegen eine Verunreinigung des Grundwassers oder eine sonstige nachteilige Veränderung seiner Eigenschaften getroffen werden
9. Volksfeste und sonstige Großveranstaltungen	verboten	
10. Motorsportveranstaltungen		verboten
11. Aufstellen von Wohnwagen und Wohnmobilen, Zeltlager	verboten	zulässig, wenn die geordnete Abfall- und Abwasserentsorgung gewährleistet ist
12. Wärmepumpen	verboten sind Grundwasser-, Erdreich- und Oberflächenwasserwärmepumpen	verboten sind Grundwasser- und Erdreichwärmepumpen
13. Schmierstoffe im Bereich Verlustschmierung und Schalöle	zulässig sind nur biologisch schnell abbaubare und insbesondere mit dem Umweltzeichen »Blauer Engel« ausgezeichnete Schmierstoffe und Schalöle	
14. Verwendung von Pflanzenschutzmitteln zur Gleisentkrautung	verboten	zulässig nach Maßgabe des Positivkatalogs (Anlage 2 zur SchALVO)

§ 9

Duldungspflichten der Eigentümer und Nutzungsberechtigten von Grundstücken

Die Eigentümer und Nutzungsberechtigten von Grundstücken innerhalb des Wasserschutzgebiets sind verpflichtet, zu dulden, daß Beauftragte des Zweckverbandes Wasserversorgung Schwarzbrunnen und der Stadt Freudenstadt sowie der staatlichen Behörden die Flurstücke zur Beobachtung des Wassers und des Bodens betreten, Beobachtungsstellen einrichten, amtliche Kennzeichen anbringen und den Fassungsbereich umzäunen.

§ 10

Befreiung, Ausnahmen

- (1) Das Landratsamt Freudenstadt kann auf Antrag von den Verboten dieser Verordnung Befreiung erteilen, wenn
 1. Gründe des Wohls der Allgemeinheit die Abweichung erfordern oder
 2. ein berechtigtes Interesse an der Abweichung besteht und wegen anderweitiger Schutzvorkehrungen eine Verunreinigung des Grundwassers oder eine sonstige nachteilige Veränderung seiner Eigenschaften zu besorgen ist oder
 3. die sofortige Durchführung der Vorschrift zu einer unzumutbaren Härte führen würde und für eine Übergangszeit die Abweichung eine nachteilige Auswirkung auf das Grundwasser nicht erwarten läßt.
- (2) Die Befreiung kann mit Bedingungen und Auflagen versehen und befristet werden. Sie kann zurückgenommen werden oder nachträglich mit zusätzlichen Anforderungen versehen oder weiteren Einschränkungen unterworfen werden, um das Grundwasser im Rahmen dieser Verordnung vor nachteiligen Veränderungen seiner Eigenschaften zu schützen, die bei der Erteilung der Befreiung nicht voraussehbar waren.
- (3) Die Verbote der §§ 3 und 5 bis 8 gelten nicht
 1. für Maßnahmen des Zweckverbandes Wasserversorgung Schwarzbrunnen und der Stadt Freudenstadt, die der Wassergewinnung oder Wasserversorgung dienen. Solche Maßnahmen sind dem Landratsamt rechtzeitig vor der Durchführung anzuzeigen;
 2. für das Errichten und Betreiben von Anlagen, die bereits vor Inkrafttreten dieser Verordnung rechtmäßig zugelassen, errichtet oder betrieben wurden. Für den Betrieb rechtmäßig zugelassener Anlagen gilt dies nur dann, wenn der Betrieb innerhalb der Zulassung erfolgt. Die Betreiber sind verpflichtet, das Bestehen von Anlagen nach Satz 1 dem Landratsamt Freudenstadt bis spätestens 6 Monate nach Inkrafttreten der Verordnung anzuzeigen. Die Berechtigung des Landratsamtes Freudenstadt, zum Schutz der öffentlichen Wasserversorgung vor nachteiligen Einwirkungen Auflagen, Bedingungen oder sonstige Anforderungen zu stellen, soweit das Wohl der Allgemeinheit dies erfordert, bleibt unberührt.

§ 11

Ordnungswidrigkeiten

Ordnungswidrig im Sinne von § 120 Abs. 1 Nr. 20 WG handelt, wer vorsätzlich oder fahrlässig

1. einem Verbot nach §§ 3 und 5 bis 8 dieser Verordnung zuwiderhandelt,
2. einer vollziehbaren Auflage nach § 10 Abs. 2 zuwiderhandelt,
3. dem Gebot des § 10 Abs. 3 Nr. 2 3. Satz zuwiderhandelt.

§ 12

Inkrafttreten

Diese Verordnung tritt am Tage nach ihrer Verkündung in Kraft. Gleichzeitig tritt die Rechtsverordnung des Landratsamtes Freudenstadt vom 13.1.1971 zum Schutz der Grundwasserfassung »Schwarzbrunnen« des Zweckverbandes Wasserversorgung Schwarzbrunnen, Sitz Pfalzgrafenweiler (Rathaus), außer Kraft.

Freudenstadt, den 14. September 1999

M a u e r

Verkündigungshinweis:

Gemäß § 110 b des Wassergesetzes für Baden-Württemberg i.d.F. vom 01. Januar 1999 (GBl. S. 1) ist eine Verletzung der in § 110 Abs. 2 und 3 genannten Verfahrens- und Formvorschriften nur beachtlich, wenn sie innerhalb eines Jahres nach Erlass der Verordnung schriftlich beim Landratsamt Freudenstadt geltend gemacht wird; der Sachverhalt, der die Verletzung begründen soll, ist darzulegen.